



Curzùtt

THE TIBETAN BRIDGE AND SURROUNDING HIKING TRAILS

EN Across the Ticino River from Bellinzona lies an area that includes numerous historical and architectural relics as well as many hiking trails, some of which are challenging. Since 2015 this area is characterized by the decidedly significant presence of the Tibetan Bridge. At 270 meters (885 feet) long and 130 meters (426 feet) off the valley floor, it connects Curzùtt – the unique and picturesque nucleus of the ancient village of Monte Carasso that has withstood the test of time – to the evocative Via delle Vigne, a sensory walk overlooking the hills of Sementina and Gudo. Starting from Curzùtt, the trail passes the Church of San Bernardo, one of five monuments of national importance in the Bellinzona area, and then crosses the Tibetan Bridge to the Oratory of San Defendente, standing as testimony to similar ancient settlements on the other side of the Sementina Valley. The trail then continues along an ideal route connecting the UNESCO World Heritage Fortress of Bellinzona to Lake Maggiore, offering the possibility to delight in – why not? – a few tastings of local products and fine wines. The connecting uphill trails instead lead to the ancient alpine pastures of Orino, Mognone and Albagno, with their respective mountain huts. Reachable by cable car, Mornera deserves a special mention. Located 1'400 meters (4'600 feet) above sea level and thanks to its conformation and breezy climate, it is an ideal starting point for delightful walks in a natural landscape, to indulge in one's passion for flight with paragliding and is also a unique setting for rock-climbing on gneiss. And finally, in Monte Carasso, discover the ancient Augustinian Convent and in Sementina the "Hungerforts".

bellinzona@bellinzonaevalli.ch
T +41 (0) 91 872 14 87
Via Lavoreto 1
CH-6718 Olivaone
we kindly ask you to consult our
website: bellinzonaevalli.ch
constantly updated information,
stability for the data, for further
does not assume any respons-
Data subject to changes. OTR BAT

LEGAL

InfoPoint Biasca e Riviera
Via Bellinzona 5
CH-6710 Biasca
T +41 (0) 91 862 33 27
blasc@bellinzonaevalli.ch

SOCIAL
Tag us and share your
experiences with #bellinzonaevalli

InfoPoint Leventina
Via della Stazione 22
CH-6780 Alpiro
T +41 (0) 91 869 15 33
leventina@bellinzonaevalli.ch

InfoPoint Bellinzona e Valli
Piazza Collegata 12
CH-6500 Bellinzona
T +41 (0) 91 825 21 31
bellinzona@bellinzonaevalli.ch

BELIN ZONA & VALLI

IL PONTE TIBETANO E I SENTIERI DA VIVERE

IT Da Bellinzona, al di là del fiume Ticino, nasce una regione che annovera numerose testimonianze storico-architettoniche, ricca di itinerari escursionistici, anche impegnativi. Dal 2015 quest'area è caratterizzata dalla significativa presenza dello spettacolare Ponte Tibetano. Lungo 270 m e posto ad un'altezza di 130 m dal fondovalle, esso collega Curzùtt – unico e pittoresco nucleo dell'antico comune di Monte Carasso resistito nel tempo – alla suggestiva Via delle Vigne, cammino "sensoriale" che si affaccia sulle colline di Sementina e Gudo. Appena partiti da Curzùtt incontriamo San Bernardo, la cui omonima chiesetta è uno dei cinque monumenti d'importanza nazionale presenti nel Bellinzonese. Attraversato il Ponte Tibetano troviamo l'Oratorio di San Defendente che testimonia di analoghi insediamenti sull'altro versante della Valle di Sementina. Questo sentiero consente quindi di percorrere a piedi l'itinerario che idealmente unisce il patrimonio UNESCO della Fortezza di Bellinzona al Lago Maggiore, deliziandoci – perché no – con qualche assaggio di prodotti locali e di vini pregiati locali. I collegamenti verticali portano invece sugli antichi alpeggi di Orino, Mognone e Albagno, con le rispettive capanne. Una menzione particolare merita poi Mornera, raggiungibile con la funivia. Situata a 1'400 m e grazie al clima ventilato e alla sua conformazione, è una base di partenza ideale per incantevoli passeggiate, all'interno di un paesaggio naturale, per esaltare la passione del volo con il parapendio e per arrampicate su gneiss - ViaFerrata Tre Signori - in un ambiente del tutto particolare. Al piano, a Monte Carasso troviamo infine l'Antico Convento delle Agostiniane e a Sementina i "Fortini della Fame".



Church of San Bernardo



© Ticino Turismo, Luca Orvelli

bellinzonaevalli.ch

THE TIBETAN BRIDGE

Curzùtt - Mornera - Via delle Vigne

switzerland
Member

TICINO
piccoli momenti
grandi emozioni

DIE TIBETISCHE BRÜCKE UND WEGE ZUM ERLEBEN

DE Westlich von Bellinzona, jenseits des Flusses Ticino, breitet sich eine Region aus, mit zahlreichen architektonischen Sehenswürdigkeiten und eine Vielfalt an Ausflugsmöglichkeiten. Seit 2015 gibt es in dem Gebiet eine spektakuläre, 270 Meter lange Hängebrücke. Sie schwebt auf einer Höhe von 130 Meter, über dem Tal zwischen Monte Carasso und Sementina. Durch einen Pfad, inmitten von Kastanienwäldern, verbindet die Brücke einen einzigartigen antiken Weiler, Curzùtt, mit der faszinierenden "Via delle Vigne", ein Weingebiet auf den Hügeln von Sementina und Gudo. In der Nähe von Curzùtt trifft man auf die romanische Kirche von San Barnard, eines der fünf historischen Gebäude der Region von nationaler Bedeutung, die vollständig mit Fresken der Seregneser Meister aus dem 15. Jahrhundert ausgemalt ist. Nach dem Überqueren der tibetischen Brücke, kommt man zum Oratorium von San Defendente, ein Zeugnis menschlicher Ansiedlungen auch auf dieser Seite des Tals. Idealerweise ist dieser Wanderweg eine Verbindung zwischen dem UNESCO Weltkulturerbe "Festung di Bellinzona" und dem Lago Maggiore, und eine Einladung zur Entdeckung von gastronomischen Produkte und hochwertige Weine der Region. Die Aufstiege in die Höhe, führen hingegen auf die naturreichen Weiden der alten Alpstrukturen von Orino, Mognone und Albagno, mit ihren Berg- hütten. Eine besondere Erwähnung verdient Mornera, eine idyllische Bergstation auf 1'400 Meter gelegen, inmitten von Wäldern und Weiden.



Fresco, Church of San Bernardo

Mit der Seilbahn erreichbar, ist Mornera ein perfekter Ausgangsort für ausgedehnte (Tages-) Wanderungen, Gleitschirmfliegen und Klettertouren. In Monte Carasso sind schliesslich das ehemalige Augustinerinnenkonvent und in Sementina die Festungsanlagen, bekannt als "Hungerfestungen" zu betrachten.

TOP ACTIVITIES NEAR MONTE CARASSO

1 THE FORTRESS OF BELLINZONA AND ITS UNESCO CASTLES



2 DISCOVER THE REGION WITH THE BELLINZONA CAR



3 HUNGERFORTS, CAMORINO



4 THE RUINS OF THE PRADA'S VILLAGE



5 THE SATURDAY MORNING CITY MARKET IN BELLINZONA



LE PONT TIBÉTAÏN ET DES SENTIER DE PURE ÉMOTION

FR De Bellinzona, sur l'autre rive du Tessin, s'ouvre une contrée riche de témoignages historiques et architecturaux, qui offre un grand choix d'itinéraires de randonnée, certains exigeants. Depuis 2015, cette région est caractérisée par la présence, forte et significative, du Ponte Tibetano. D'une longueur de 270 m, suspendu à 130 m au-dessus du fond de la vallée, il relie Curzùtt – pittoresque hameau de l'ancienne commune de Monte Carasso, le seul qui ait résisté au temps – à la Via delle Vigne, sentier suggestif et "sensoriel" qui serpente sur les collines de Sementina et de Gudo. Juste après avoir quitté Curzùtt, nous rencontrons San Bernardo dont la petite église, dédiée à ce saint, est l'un des cinq monuments d'importance nationale présents dans le Bellinzonese; puis, après avoir franchi le Pont Tibétain, c'est l'Oratoire de San Defendente, qui témoigne de l'ancienne présence de hameaux sur l'autre versant de la Vallée de Sementina. Ce sentier permet donc de parcourir à pied l'itinéraire qui relie idéalement le patrimoine de l'UNESCO La Forteresse de Bellinzona au Lac Majeur, en se régaland – pourquoi pas – de quelques dégustations de produits locaux et de vins de qualité. D'autres parcours, vers les sommets, conduisent aux cabanes des alpages de Orino, Mognone et Albagno. Signalons en particulier Mornera que l'on peut atteindre en téléphérique. Située à 1'400 m, avec son climat ventilé et sa conformation particulière, c'est une base de départ idéale pour de ravissantes balades au sein d'un paysage enchanteur, pour exalter la passion du vol en parapente et pour la grimpe sur le gneiss dans un milieu très particulier. En bas, à Monte Carasso, nous trouvons l'ancien Convent des soeurs Augustines et à Sementina les "Fortini della fame".



Cablecar Monte Carasso - Mornera

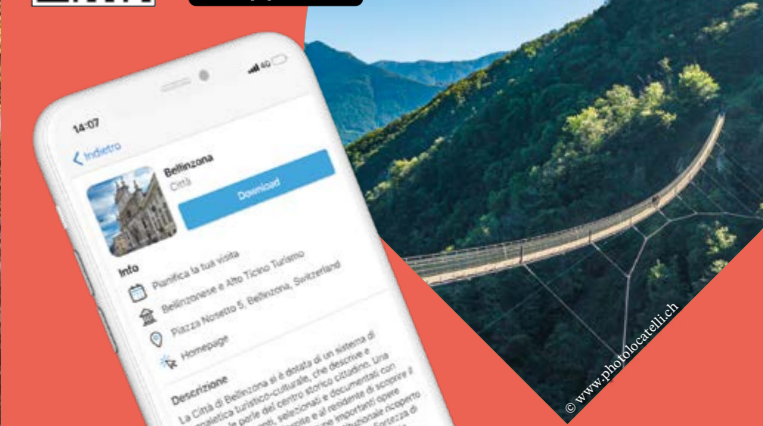


Tibetan Bridge

DOWNLOAD THE APP AND DISCOVER THE TIBETAN BRIDGE REGION WITH AN AUDIO GUIDE!


- IT Scopri la regione attorno al Ponte Tibetano attraverso un'audioguida!
- DE Entdecken Sie die die Region der Tibetische Brücke mit Hilfe eines audioguide!
- FR Découvrez la région du Pont Tibétain grâce à un audioguide!

smart ravel
Art in the Palm of Your Hand



THE TIBETAN BRIDGE

Curzùtt - Mornera - Via delle Vigne



Hiking itineraries

- Ponte Tibetano
- Monda
- Mornera
- Albagno
- Morisciolo
- Via delle Vigne
- Alpe Orino
- Alpe Arami
- Shuttle Bus
- Bus
- Funivia Monte Carasso - Mornera



Sport

- 11 Paragliding
- 12 Via Ferrata "Tre Signori" - Sasso Torrasco
- 13 Tibetan Bridge

Historical monuments

- 01 Antico Convento delle Agostiniane
- 02 Fortini della Fame
- 03 Chiesa Madonna della Valle
- 04 Chiesa S.S. Trinità
- 05 Chiesa di San Bernardo
- 06 Zona archeologica Puncète
- 07 Nucleo di Curzùtt
- 08 Chiesa di San Defendente
- 09 Chiesa di San Antonio
- 10 Chiesa di San Michele

Fun

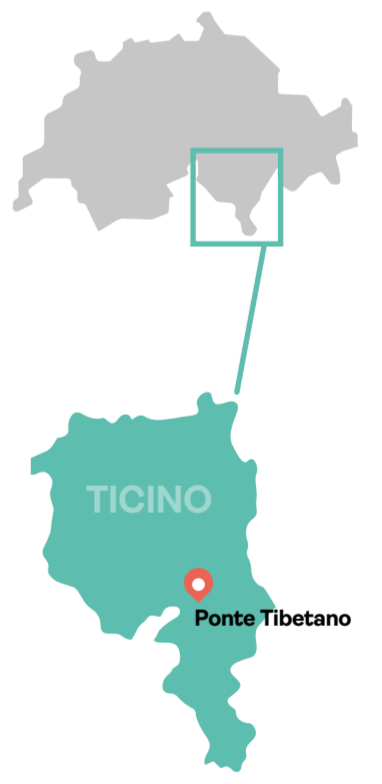
- 14 Parco giochi Curzùtt
- 15 Parco giochi Mornera
- 16 Laghetto Mornera
- 17 Laghetto Pian Da Nàr

Restaurants and gastronomy

- 18 Cantina "Il Fracc"
- 19 mima tea room
- 20 Trattoria "Er Pipa"
- 21 Cantina Settemaggio
- 22 Hotel - Ristorante Cereda
- 23 Cantina Cristini e Figli
- 24 Ostello - Ristorante Curzùtt
- 25 Grotto Mornera
- 26 Azienda Mondò
- 27 Cantina Peter Gauch
- 28 Fattoria "L'Amorosa"
- 29 Agriturismo Pian Marnino
- 30 Tenuta Sasso Chierico
- 31 Elly's Café
- 32 Cantina La Segrisola
- 33 Locanda Brack
- 34 Cantina Ramelli
- 35 Campeggio Isola
- 36 Osteria Malandra
- 37 Wine bar Sementina
- 38 Ristorante Adele
- 39 Ristorante Romitaggio
- 40 Bar Convento
- 41 Bar Ideal
- 42 Osteria Grotto "da Lele"
- 43 Osteria del Nando
- 44 Hotel Ristorante Aurora
- 45 Ristorante Antichi sapori

- Riservazione della funivia obbligatoria.
- Obligatorische Reservierung der Seilbahn.
- Réserveation du téléphérique obligatoire.
- Mandatory reservation of the cableway.

www.mornera.ch
www.carasc.ch
www.curzutt.ch
www.progudo.ch



RESTAURANTS AND ACCOMMODATIONS

- Fattoria L'Amorosa**
Via Moya 11
CH-6514 Sementina
www.amorosa.ch
info@amorosa.ch
Tel. +41 (0)91 840 29 50
- Agr. Cantina Pian Marnino**
Al Gaggioletto 2
CH-6515 Gudo
pianmarnino@bluewin.ch
Tel. +41 (0)91 859 09 60
- Hotel-Ristorante Cereda**
Via Locarno 10
CH-6514 Sementina
www.hotelcereda.ch
info@hotelcereda.ch
Tel. +41 (0)91 851 80 80
- Ostello-Ristorante Curzùtt**
Nucleo Curzùtt
CH-6513 Monte Carasso
www.curzutt.ch
ostello@curzutt.ch
Tel. +41 (0)91 835 57 30
- Grotto Mornera**
Mornera
CH-6513 Monte Carasso
www.mornera.ch
Tel. +41 (0)91 825 84 38
- Osteria-Locanda Brack**
Via delle Vigne
CH-6515 Gudo
www.osteriabrack.ch
osteriabrack@bluewin.ch
Tel. +41 (0)91 859 12 54
- Trattoria Er Pipa**
El Stradun 23
CH-6513 Monte Carasso
www.erpipa.ch
info@erpipa.ch
Tel. +41 (0)91 826 45 03
- Alpe La Monda**
CH-6500 Carasso
Tel. +41 (0)91 825 36 80
Capanne
www.capanneti.ch

WINERIES AND SHOPS

- Cantina I Fracc**
I Fracc 26a
CH-6513 Monte Carasso
www.cantinaifracc.ch
info@ifracc.ch
Tel. +41 (0)79 772 37 35
- Cantina La Segrisola**
Via Malacarne 18, Progero
CH-6515 Gudo
haldemann.vini@bluewin.ch
Tel. +41 (0)79 488 01 37
- Azienda Mondò**
El Mondò
CH-6514 Sementina
www.aziendamondo.ch
azienda.mondo@bluewin.ch
Tel. +41 (0)91 857 45 58
- Peter Gauch**
Colli di Sementina
CH-6514 Sementina
gauchvino@gmail.com
Tel. +41 (0)91 857 03 21
- Cantina Cristini e Figli**
Via alla Senta 8a
CH-6514 Sementina
cantinacristini@ticino.com
Tel. +41 (0)79 388 61 30
- Cantina Ramelli**
Via Malacarne
CH-6515 Gudo
www.cantinaramelli.ch
framelli61@bluewin.ch
Tel. +41 (0)79 337 25 18
- Cantina Settemaggio**
Pedmunt 15
CH-6513 Monte Carasso
www.settemaggio.ch
info@settemaggio.ch
Tel. +41 (0)91 825 69 01
- Tenuta Sasso Chierico**
Via Cantonale
CH-6515 Gudo
www.sassochierico.ch
tenuta@sassochierico.ch
Tel. +41 (0)91 859 29 28

"CARASC" IL PONTE TIBETANO

The book presents the Tibetan Bridge with various photos, construction details and various curiosities. In addition to the bridge, this book also presents the history and culture of the mountains above Sementina and Monte Carasso.

Available in Italian and German



12x18 cm
112 pages
90 colour photos
CHF 15.-

Orders:
Salvioni Edizioni
+41 (0)91 821 11 11
www.salvioni.ch
libri@salvioni.ch



Infopoint
Via al Convent 3
CH - 6513 Monte Carasso
T. +41 (0)58 203 14 50
carasc@bellinzona.ch

Con il contributo



Testi:
Alessandro Pesce

Cartina illustrata:
Thomas Capponi

Grafica:
Lucasdesign.ch

Stampa:
Salvioni arti grafiche,
Bellinzona

